el palmicultor

BOLETIN INFORMATIVO No. 163 DE
LA FEDERACION NACIONAL DE CULTIVADORES DE PALMA AFRICANA

ENERO
31 DE 1987

EDITORIAL

Por fin se decidieron

En artículo recientemente escrito por este autor se daba cuenta de lo costoso y errático que estaba resultando la política agrícola común de la Comunidad Económica Europea. Igualmente decíamos que era imperiosa la necesidad de entrar a hacer ajustes y modificaciones a tal política con el fin de corregir sus distorsiones y hacerla más real acorde a las circunstancias de la producción y mercado agrícola internacional.

En ese entonces decíamos que existía temor por parte de los gobiernos europeos de afrontar el tema como prioridad regional y enfrentar a sus agricultores para decirles que los respectivos gobiernos no están en capacidad de seguir otorgando onerosos subsidios.

Así las cosas, nos hemos enterado que la Comunidad Europea por fin se decidió a iniciar la reforma a su política agrícola común. Los primeros pasos los dieron los Ministros de Agricultura en reunión celebrada el pasado 16 de diciembre último, acordando disminuir los excedentes de dos de sus más importantes productos agropecuarios: carne y leche.

El acuerdo establece una reducción significativa de la producción de leche para los próximos dos años, que teóricamente significa un recorte en las cuotas de 9.5% aún cuando se cree que en la práctica una vez se ponga en acción el acuerdo, será del 6 al 7%. La otra parte del acuerdo establece una reducción en promedio de más del 11% sobre el precio de soporte o mínimo, pagado por la Comunidad a aquellos productores de carne que son incapaces de venderla en el mercado abierto o libre.

Obviamente que estas medidas tendrán impactos sobre otros sectores, monetariamente hablando. Los productores afectados por estos cambios en el caso de la leche, recibirán recompensas, las cuales serán asumidas o bien por algunos gobiernos independientemente (Alemania Occ.) o por la Comunidad cuando se considere que un país en particular no la puede asumir, como es el caso de Irlanda. Otros métodos de compensación para los productores de carne y leche que se acojan a las reducciones en producción, se encuentran en estudio.

Lo que uno puede concluir de lo que pretenden en principio los Ministros de Agricultura de la Comunidad con estos cambios en la política común, no es la de acabar con los numerosos y cuantiosos subsidios sino la de reducir e intentar eliminar los voluminosos excedentes de productos agropecuarios. Con las medidas iniciales aquí comentadas no se elimina el costo financiero de la producción agrícola para la Comunidad pero sí se intenta que la producción y consumo de carne y aún leche puede encontrar una situación de equilibrio hacia 1989.

En verdad el ahorro monetario no se dará en la realidad. Mucho de lo que se ahorre sino todo al bajar las cuotas de la leche, se irá como pagos compensatorios a los productores de la misma. Por otro lado, la Comunidad deberá tener cuidado de que al sacrificar vacas con el fin de reducir la producción de leche, no se agrave el problema de la carne al aparecer mayores disponibilidades, tal como parece ser que sucede en los Estados Unidos con el programa "Buy-out" puesto en marcha desde hace más de un año.

Si bien el acuerdo dista mucho de ser perfecto e ideal, hay que reconocer que el asunto ya preocupa a la Comunidad y amerita su atención. De aquí que valga la pena resaltar lo dicho por el Ministro de Relaciones Exteriores de Inglaterra, señor G. Howe, recientemente de paso por Colombia, de que "ésta ha sido la medida de reforma más importante que se haya logrado en la política agrícola común" (1). Ahora a seguir con el sector de granos.

ANTONIO GUERRA DE LA ESPRIELLA

(1) The Economist. Diciembre 20/86

Estudio para la ubicación de una plantación de Palma Africana

PARTE II

Viene del Boletín No. 162

3. Características químicas del suelo.

La mayoría de los suelos ferralíticos son ácidos, y sus contenidos de uno o varios elementos minerales asimilables necesarios a las plantas son bajos. En cambio, los suelos aluviales y los suelos de origen volcánico son más favorecidos. Salvo en casos de suma pobreza, siempre queda la posibilidad de corregir las carencias de elementos minerales con aporte de fertilizantes, en condiciones de rentabilidad.

En el caso de los suelos ferralíticos, se ha podido definir contenidos de materia orgánica y de elementos minerales (Cuadro II), por debajo de los cuales la nutrición de las plantas puede ser deficiente o con carencia.

Hasta la fecha no hay caso conocido de suelo con toxicidad de alúmina para la palma.

En cuanto se refiere a elementos menores, se conocen casos frecuentes de carencia de boro y casos menos frecuentes de carencia de cobre y zinc (principalmente suelos turbosos, pero también suelos minerales).

B. ESTUDIO Y CARTOGRAFIA DE TIERRAS

I. PREPARACION DE LOS ESTUDIOS DE CAMPO

Hay varios tipos de estudio en función del grado de conocimiento que se procura. Pero en cada caso el agropedólogo deberá realizar un cierto número de operaciones preliminares, para utilizar todas las informaciones conocidas, revisando sucesivamente:

a) Los levantamientos de meteorología.

b) Los mapas geográficos y topográficos que permitirán dividir la región que hay que estudiar en tipos de "paisajes", pudiendo eliminarse de entrada algunos de los mismos, por los siguientes motivos:

— abundancia de fuertes declives,
— extrema división de la red hidrográfica,
— presencia de amplias zonas pantanosas inundables difíciles de habilitar,
— presencia de áreas cultivadas hace mucho tiempo, que dan a pensar en la posibilidad de riesgos de erosión y agotamiento de los suelos, cualquier otro accidente incompatible con el manejo racional de una plantación de palma africana.

c) Las aerofotografías vienen en complemento del estudio de los mapas geográficos, permitiendo además establecer una cartografía de los diversos tipos de vegetación, trazándose en unos determinados casos los límites de amplias asociaciones de suelos. La teledetección también es de utilidad en los estudios regionales, y lo será cada vez más conforme los clichés tomados por satélite sean más precisos.

d) Todos los mapas geológicos y pedológicos existentes, principalmente cuando hayan sido establecidos para una interpretación agronómica de los suelos. De todas formas estos mapas ya definen ciertas 'unidades', que permiten orientar las etapas futuras de trabajo.

II. ESTUDIOS DE RECONOCIMIENTO

Los estudios de reconocimiento pueden efectuarse a escalas muy diversas. La precisión y la densidad de las informaciones reunidas dependen del conocimiento previo que se tiene de la región, de la superficie a estudiarse y del tiempo de que se dispone. Tienen por objetivo el verificar y completar las informaciones sacadas de los documentos. Han de permitir que se emita un juicio global de valor sobre el potencial agronómico de cada tipo de paisaje, a fin de localizar los sectores que podrán ser objeto de estudios más pormenorizados. La mayoría de las veces son suficientes para que se pueda establecer **un estudio de prefactibilidad del proyecto.** A veces, en el caso de ciertos tipos de paisajes monótonos, hasta pueden permitir que se establezca **el estudio de factibilidad.**

Cuadro II

SUELOS FERRALITICOS: NIVELES DE DEFICIENCIA DE LOS PRINCIPALES NUTRIENTES. CAPA SUPERFICIAL (0-20 cm)

Carbono	1 p. 100	(por debajo de este nivel, materia orgánica insuficiente)
Nitrógeno mineral	1 p. 1000	
Fosforo total	300/400 ppm.	
Fosforo asimilable Olsen	30 ppm.	
Fosforo Asimilable Bray	15 ppm.	
K+ intercambiable	0.20 meq/100 g.	
Mg++ intercambiable	0.40 meq/100 g.	
Ca++ intercambiable	no se conocen los niveles	
pH agua	no se conocen los niveles (pH4 es adecuado aún)	

El agropedólogo recorre el terreno con un personal poco numeroso la mayoría de las veces. La red de trochas será poco densa, principalmente formada por "trochas dirigidas" (1) abiertas en ubicaciones precisas (estudio de toposecuencia la mayoría de las veces), escogidas en base a estudio de documentos (caracterización de unidades identificadas en mapas o en fotografías). No se trazará una red de trochas sistemática, pero con malla muy ancha, sino en un área totalmente desprovista de vías de comunicación, lo cual se da con relativa frecuencia.

III. ESTUDIOS SEMIDETALLADOS

Consisten en proseguir el estudio de sectores escogidos al final de la fase de reconocimiento. Las observaciones se harán en una red más o menos sistemática de trochas paralelas, con equidistancia de 2 km o 1 km, según la heterogeneidad de los paisajes. La dirección de las trochas deberá tener en cuenta la orientación general de la configuración, de tal modo que sean lo más perpendiculares posible a la dirección de escurrimiento de la red hidrográfica. Como no se consiga sacar ninguna dirección general evidente de la configuración, siendo eso bastante frecuente, se simplificará el trazado de las trochas abriéndolas según las direcciones Este-Oeste o Norte-Sur. También se podrá abrir trochas perpendiculares a las primeras a 2 x 2 km o 1 x 1 km. La red de trochas debe implantarse de modo preciso con relación a referencias conocidas, para poder reportar los resultados en un mapa sin equivocarse.

La plantilla necesaria para realizar diversas labores de campo (como apertura de trochas, observaciones varias, tomas de muestras de suelo...) y que se halla bajo la autoridad de un agropedólogo, puede representar varias decenas de personas. Por otra parte los equipos necesarios (que incluyen teodolito, brújulas, aparatos de agrimensura, barrenos, clisímetros, bolsas para muestras, equipo de campamento) y los vehículos (4 x 4, y transporte del personal), pueden ser importantes, y a veces se necesitan barcos. La apertura de trochas le llevará mucho tiempo al agropedólogo si se le encarga directamente de esta labor. En América Latina se suele recurrir a agrimensores profesionales por subcontrato mediante licitación, siendo este procedimiento mucho más práctico.

Estos estudios permiten por lo general delimitar áreas plantables en los mapas y por grandes conjuntos. Las empresas especializadas en plantaciones y los organismos de financiación consideran la mayoría de las veces que este sistema permite alcanzar un nivel de precisión suficiente para establecer **el estudio de factibilidad.**

IV. ESTUDIOS DETALLADOS DE HABILITACION

Conducen a una ubicación precisa de las parcelas de siembra, indicando además los sitios de conformación de carreteras, construcción de puentes y las labores especiales de habilitación. Constituyen una etapa indispensable que evita que el empresario actúe a ciegas. Muchas veces el propio maestro de obras lleva a cabo tales estudios, para cada programa anual de siembra sucesivamente, incluyéndose entonces el costo en el presupuesto de inversiones. A veces se realizarán inmediatamente después de los estudios semidetallados, principalmente en el caso de paisajes muy heterogéneos o a solicitud del propio capataz, incrementando entonces notablemente el costo global del estudio de factibilidad, antes de estar seguro de que se podrá financiar el proyecto.

(1) Trochas: caminos rectilíneos abiertos en la selva con aparatos ópticos de agrimensor. En áreas deforestadas basta con poner estacas en carreteables.

Consisten en proseguir la apertura de trochas iniciada en los estudios semidetallados, haciendo que sea más densa, y eliminándose poco a poco las áreas menos favorables. En los casos más complejos, la red de trochas termina en las áreas seleccionadas con trochas orientadas en sentido Este-Oeste por lo general, en cuadrado de 250 x 250 m, y que se superponen a los futuros carreteables de recogida, que así se encuentran trazados.

V. OBSERVACIONES

Los levantamientos sobre topografía, hidrografía y vegetación se hacen de modo continuo en todas las trochas. Las series de suelos se definen con estudios de perfiles realizados en las paredes de las trincheras, y las variaciones en el espacio de los perfiles se definen con tomas de muestras hechas con barreno. La frecuencia de los puntos de observación (con máximo de 10 puntos de sondeo con barreno por kilómetro) depende de la heterogeneidad de los suelos.

VI. ESCALA DE LOS DOCUMENTOS CARTOGRAFICOS

— Estudio de reconocimiento: escala 1/100.000;
— Estudio semidetallado: escala 1/50.000;
— Estudio detallado: escalas 1/20.000 a 1/10.000;
— Los mapas utilizados pueden ser los siguientes:

- ubicación de áreas de estudio,
- configuración: topografía, hidrografía,
- tipos de vegetaciones,
- tipos de suelo (series, clases agronómicas),
- áreas plantables,
- plano de habilitación de parcelas en el caso de prospecciones detalladas.

Tomado de:
Oléagineux, Vol. 41, no. 4 - Abril 1986.

Informe especial

EL ACEITE DE PALMA EN AMERICA LATINA

Desde 1979, se ha duplicado la producción de aceite de palma en América Latina. Además, con la producción de 368.000 toneladas, prevista para 1987, habrá aumentado un 7%, en relación con 1986. El mayor aumento se ha registrado en Colombia y Ecuador, donde se espera que para 1987 aumente a 140.000 y 110.000 toneladas, respectivamente. Así mismo, se ha registrado un marcado aumento del consumo.

El aumento de la producción de aceite de palma ha tenido efectos nocivos sobre las importacione de aceite de soya, principalmente en Colombia y Ecuador. En Colombia, por ejemplo, las importaciones de aceite de soya han estado estancadas entre 50.000 y 60.000 toneladas desde hace varios años. En Ecuador, el gobierno prohibió las importaciones de aceite de soya por considerar que la producción de aceite de palma, junto con la de aceites de palmiste y pescado, es suficiente para satisfacer la demanda interna. Tradicionalmente, estos países constituían un mercado para el aceite de soya procedente de los Estados Unidos.

COSTA RICA

En Costa Rica, la producción de aceite de palma se ha mantenido relativamente estable en los últimos años, a un nivel de 40.000 toneladas.

En 1979 Costa Rica fue el segundo productor de aceite de palma de América Latina y en la actualidad está en tercer lugar, después de Colombia y Ecuador. Aunque el aceite de palma es la principal materia prima para la elaboración de margarinas y grasas para hornear, es necesario importar una cierta cantidad de aceite de soya y girasol.

Hoy en día, existen alrededor de 15.000 hectáreas productivas de palma aceitera. En 1985 aumentó el área sembrada, después de la cesión de las plantaciones de banano de la United Brands, las cuales, en adelante, cultivarán cacao y palma africana. Aún no se sabe con certeza cuál será laproducción adicional de aceite de palma de estos nuevos cultivos.

BRASIL

Durante los últimos años, la producción anual de aceite de palma del Brasil no ha aumentado significativamente. Se calcula que para 1987 produzca 24.000 toneladas, las cuales se derivan de los cultivos controlados y de los matorrales silvestres de palma aceitera. Brasil es el cuarto productor de aceite de palma en América Latina. En 1985 exportó más del 35% de la producción. El resto se consume a nivel local.

Brasil ha desarrollado con éxito el programa de sustitución de gasolina por alcohol de producción interna y está explorando la posibilidad de desarrollar programas de sustitución de "fuel oil" por aceite vegetal. Se esperaba que la mayor fuente de aceite fuese la palma, pero en los últimos años se ha desviado este interés. Se calcula que existe 50 millones de hectáreas, principalmente en la Amazonía, que serían ideales para el cultivo de palma aceitera.

REPUBLICA DOMINICANA

A pesar de que la República Dominicana es el país más distante del Ecuador de los países que cultivan palma africana, se están emprendiendo programas al respecto. Se han llevado a cabo varios estudios sobre la viabilidad de producir palma africana, de los cuales solamente uno fue positivo. Este estudio concluye que, aunque es posible cultivar palma aceitera, la producción alcanzaría

solamente un 75% de la que se esperaría en países más cercanos al Ecuador. Se espera, así mismo, que la producción de las palmas comience a decaer después de ocho años de producción, en lugar de 25, que es lo normal.

A principios de 1981 se sembraron diez mil hectáreas de palma africana. La primera cuarta parte ya comenzó a madurar y producir. La compañía que sembró las palmas instaló una planta extractora en marzo de 1986. Sin embargo, se calcula que solamente hay fruta disponible para poner en funcionamiento la planta un día a la semana.

Se están sembrando otras 10.000 hectáreas de palma africana en una zona que aparentemente tiene suficiente drenaje, pero que podría ser demasiado fría para el cultivo.

VENEZUELA

La actual reglamentación gubernamental de importaciones en Venezuela ha animado a fabricantes e importadores a fomentar la producción interna de oleaginosas. Aunque se ha dado mayor énfasis a los cultivos establecidos, una compañía lanzó un proyecto de cultivo de palma africana en la zona oriental del país, dentro del cual se proyecta la siembra de un total de 3.000 hectáreas y ya se ha establecido un vivero. El único cultivo en producción tiene 4.000 hectáreas sembradas de palma africana y está situado en la región occidental, cerca de Puerto Cabello. De este cultivo se derivan entre 4.000 y 4.500 toneladas anuales.

El gobierno venezolano llevó a cabo un estudio de factibilidad de un cultivo de 4.000 hectáreas de palma aceitera, cerca de la frontera con Colombia. En la actualidad, el gobierno está buscando un asociado y partícipe que proporcione la asistencia técnica necesaria. La infraestructura del proyecto está casi terminada y se está fomentando la recolonización de la zona, mediante la adjudicación de 200 hectáreas a cada colono.

El aceite de palma tiene una imagen negativa en el país, puesto que algunos expertos locales han tratado de desalentar el consumo humano del mismo.

COLOMBIA

Durante los últimos tres años, el consumo de aceites vegetales per cápita en Colombia ha estado estancado entre 11 y 12 kilos, con lo cual se calcula que el consumo total sea de 300.000 toneladas anuales. La producción interna de aceite de palma satisface alrededor de la mitad de las necesidades del país, con un aumento anual de la producción entre el 8 y el 10%.

En los últimos años, Colombia ha venido progresando significativamente en la producción de aceite de palma. Hoy en día los técnicos colombianos viajan a otros países en calidad de asesores para el desarrollo de cultivos de palma africana. Se calcula que el 30% de las palmas están sujetas a irrigación. Una compañía está probando el método relativamente nuevo de la producción clonal de palmas, en un área de 2.200 hectáreas.

La venta ilegal de aceites comestibles de Venezuela a Colombia ha crecido hasta el punto de que tanto fábricas como refinerías han renunciado al mercado del norte del país. Aunque es imposible cuantificar las consecuencias de lo anterior sobre el consumo de aceite de palma, se espera que los efectos nocivos sean muy serios.

ECUADOR

En mayor de 1986, el gobierno ecuatoriano cerró las importaciones de aceite de soya por considerar que la producción de aceite había aumentado lo suficiente para satisfacer la demanda interna de aceites comestibles, sin necesidad de importar. Inicialmente, el fomento de la producción de palma africana estaba dirigido hacia el mercado externo, con el fin de aumentar divisas. No obstante, esta nueva política parece estar encaminada hacia el ahorro de las mismas.

En la actualidad, la industria aceitera mezcla aceites de palma y soya, pero se espera que la oferta de aceite de soya se agote y tenga que producir el 100% del aceite para consumo. Tres compañías han establecido plantas de fraccionamiento para producir aceite refinado, blanqueado y desodorizado.

El gobierno apoyó el cierre de las importaciones de aceite de soya con pronósticos de producción de aceite comestible entre junio de 1986 y mayo de 1987, como aparece en la tabla siguiente.

PRODUCCION DE ACEITES COMESTIBLES
Junio de 1986 - Mayo de 1987

Producto	Cantidad (MT)
Aceite de palma	110.000
Aceite de pescado	30.000
Aceite de soya	12.000
Aceite de palmiste	8.000
Aceite de algodón	2.000
Otros	1.000
TOTAL	163.000

Se calcula que el consumo de aceites comestibles en el Ecuador es de 18 kilos/cápita, equivalente a 160.000 toneladas. Las grasas sólidas para hornear y las margarinas consumen 100.000 toneladas y los aceites líquidos 60.000.

Tomado de: Foreign Agriculture Circular, Oilseeds and Products.

PRECIOS INTERNACIONALES 1986 $

A excepción del coco que se cotizó en diciembre 3.87% más alto que en el mes anterior, los demás aceites tropicales y sus subproductos bajaron de precio, destacándose la oleína que disminuyó en 6.95%.

Los precios de los aceites de soya, algodón, la manteca de cerdo y el sebo se mantuvieron relativamente estables (alzas entre 0.93 y 1.73%), mientras el aceite de pescado y de girasol registraron bajas de 6.58 y 2.03% respectivamente.

PRECIOS INTERNACIONALES DE LOS PRINCIPALES ACEITES Y GRASAS (US$/ton.)

		Dic. 85	Dic. 86	Nov. 86	Dic.86/Nov.86 ± %
Aceite de palma	(1)	428	347	363	-4.41
Aceite de palmiste	(2)	378	388	392	-1.02
Oleína	(2)	432	348	374	-6.95
Estearina	(3)	325	249	259	-3.86
Aceite de soya	(4)	469	324	321	0.93
Aceite de algodón	(2)	582	488	480	1.67
Aceite de coco	(2)	395	403	388	3.87
Aceite de girasol	(2)	532	338	345	-2.03
Aceite de pescado	(5)	330	213	228	-6.58
Manteca de cerdo	(6)	511	519	517	0.39
Sebo	(2)	355	353	347	1.73

(1) CIF Nueva York
(2) CIF Rotterdam
(3) FOB Malasia
(4) FOB Decatur
(5) CIF N.W. Eur
(6) CIF United Kingdom

Fuente: Oil World
Realizó: FEDEPALMA

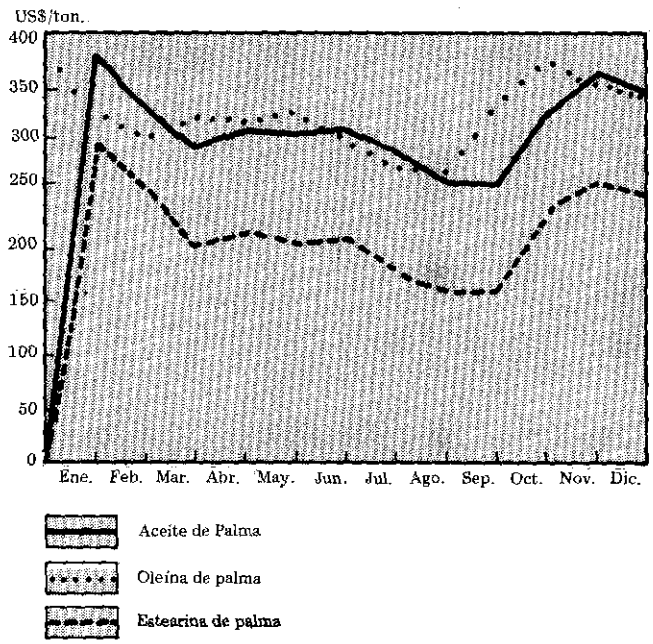

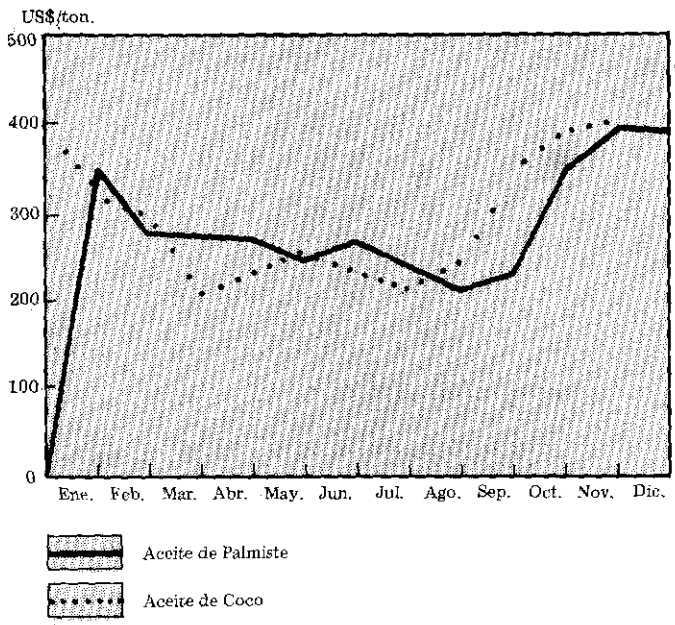

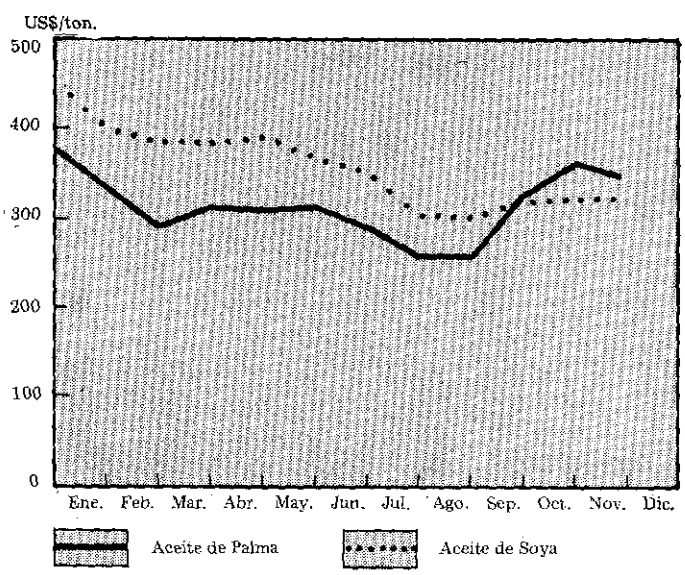

Dia de campo

La Federación tiene programado realizar en el próximo mes de febrero un Día de Campo en la zona de Tumaco, que versará sobre temas como el Programa de Semillas del ICA, polinizadores, mantenimiento del cultivo y prácticas de cosecha. Esta reunión se llevará a cabo en las instalaciones del ICA en el Centro Regional de Investigación, El Mira, a cuyo Director agradecemos la colaboración que siempre nos ha prestado.

En los próximos días estaremos extendiendo las invitaciones con la fecha y hora de la reunión. Esperamos contar con la asistencia de todos los cultivadores de la zona occidental y los de otras zonas que estén interesados.

IMPORTACIONES DE ACEITES Y GRASAS
TONELADAS

Producto	Dic. 86	Dic. 85	En-Dic/86	En-Dic/85	Var-ton.	Var-%
Aceite de soya	6,923	7,165	67,074	73,174	(6,100)	-8.34
Manteca de cerdo	0	0	4,866	6,168	(1,302)	21.11
Aceite de pescado	1,115	1,317	17,504	33,443	(15,939)	-47.66
Aceite de oliva	16	0	60	24	36	150.00
Aceite de girasol	300	0	1,300	958	342	35.70
Aceite de coco	250	0	5,805	2,040	3,765	184.56
Otros aceites	280	93	2,898	2,078	820	39.46
Subtotal	8,884	8,580	99,507	117,885	(18,378)	-15.59
Sebo	4,511	5,769	50,232	52,574	(2,342)	-4.45
TOTAL	13,395	14,349	149,739	170,459	(20,720)	-12.16

Fuente: Sobordos
Realizó: FEDEPALMA

Las importaciones de materias primas oleaginosas en 1987 tuvieron una disminución de 15.58% frente a 1986, como reflejo de una mayor producción interna. Los productos que más disminuyeron fueron el aceite de pescado (15.929 ton.), el aceite de soya (6.100 ton.) y la manteca de cerdo (1.302 ton.).

Sin embargo el aceite de coco presentó un incremento en su importación de 3.765 ton. ó 184.56% el cual consideramos escandaloso más considerando que su sustituto nacional, el aceite de palmiste, incrementó su producción en 17.29% frente al año anterior. Igual comentario, aunque en menor magnitud podría hacerse sobre el sebo que disminuyó, pero levemente (2.342 ton.) frente a 1986, cuando su extracción nacional debe haberse incrementado.

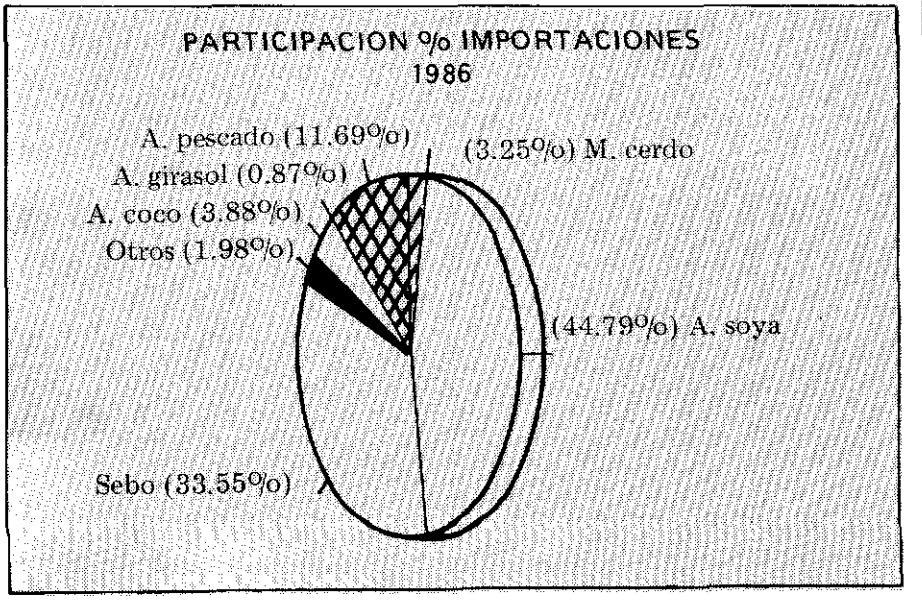

OFERTAS

PUBLICACIONES

Tenemos a disposición de los interesados las siguientes publicaciones:

- Memorias del primer encuentro sobre Palma Africana, Villavicencio 1984, FEDEPALMA. $3.800.
- Memorias del segundo encuentro sobre Palma Africana. Barrancabermeja 1985. FEDEPALMA. $3.000.
- Reconozca Usted La Marchitez Sorpresiva. FEDEPALMA. $200.
- La Palma de Aceite. C.W.S. Hartley. $9.500.

Les anunciamos que la revista Palmas, Año 8, No. 1 entrará en circulación el día viernes 30 de Enero. Además contaremos con el nuevo boletín técnico "El Gusano Canasta **Oiketicus Kirbyi**, Guild, de gran interés para todos los palmicultores.

CUCHILLOS

La Federación dispone para entrega inmediata de cuchillos Malayos e Ingleses.

Mayores informes en las oficinas de FEDEPALMA.

SOLO 0.8% AUMENTO LA PRODUCCION AGROPECUARIA

BOGOTA. (Colprensa). La producción agropecuaria mundial aumentó en sólo un 0.8 por ciento durante 1986, según evaluaciones preliminares del Fondo de la Organización de las Naciones Unidas para la Alimentación y la Agricultura (FAO), en tanto que la población que sufre de física hambre llegó a los 335 millones de seres.

El informe provisional de la FAO sobre producción en el sector agropecuario señala que los alimentos aumentaron en un 1.5 por ciento en tanto que las materias primas no alimenticias provenientes del campo disminuyeron en 6.2 por ciento la más drástica reducción desde 1970.

La producción agrícola, según el organismo mundial disminuyó, en tanto que la pecuaria tuvo un aumento de sólo 2 por ciento.

La tasa de crecimiento de producción de alimentos en los países en desarrollo será similar a la de 1985, mientras que en los países desarrollados disminuirá, principalmente por la reducción en los Estados Unidos, cercana al 3.2 por ciento, expresa el informe.

Destaca la evaluación el comportamiento de los precios internacionales, asignados por una significativa reducción (8 por ciento en promedio) con efecto especialmente sobre las naciones altamente endeudadas exportadoras de esos productos.

La relación de intercambio de productos agropecuarios contribuyó decididamente a la disminución del valor de las exportaciones, anota la FAO.

Recuerda que en el caso de la mayoría de los países de América Latina y de Africa, el mejoramiento de su balanza de pagos fue el resultado de la parálisis de las importaciones, que compensó la reducción de ingresos por exportaciones agropecuarias.

Tomado de La República - Enero 27/87.

AL CIERRE

Malasia está dándole un nuevo enfoque al mercadeo de su aceite de palma mediante el establecimiento de inversiones conjuntas en plantas de países consumidores para procesar y refinar el producto. Malasia espera que dichas empresas ayuden a mercadear el aceite de palma más efectivamente.

Malasia ya ha entrado en una inversión conjunta para 3 refinerías de aceite de palma en Egipto, Pakistán y los Estados Unidos, de acuerdo con el agregado norteamericano en Kuala Lumpur. La refinería de Estados Unidos va a estar localizada en Chicago y tendrá una capacidad de producción de 10.000 toneladas de aceite de palma y 2.000 toneladas de aceite de palmiste al mes.

FELMA, la agencia Malaya de Mercadeo de Aceite de Palma, planea desarrollar nuevos mercados en Bangladesh, China, Taiwan y Turquía, como también en Africa, Europa Oriental y la región del mediterraneo. USDA estima las exportaciones de aceite de palma malayo en 4 millones de toneladas en 1985/86 y 4.3 millones de toneladas en 1986/87.

fedepalma

FEDERACION NACIONAL DE CULTIVADORES DE PALMA AFRICANA
Carrera 9a. No. 71-42 Piso 5 - Tels.: 2116823 - 2556875
Apartado Aéreo 13772 Bogotá, Colombia
Télex: 44649 ASFO

IMPRESOS